







**LEGENDA**

-  Limiti Loiri Porto San Paolo
- Aste fluviali interventi**
-  12 Riu Nannuri
-  12.1 FIUME\_109674
-  12.2 RIO LALATTA
-  12.3 FIUME\_90306
-  12.4 FIUME\_110424



**LEGENDA**

-  Attraversamenti
-  FOTO DRONE
-  FOTO TERRA
- Priorità
-  1
-  2
-  3

**Aree di pulizia**

Aree\_Pulizia\_Int 40