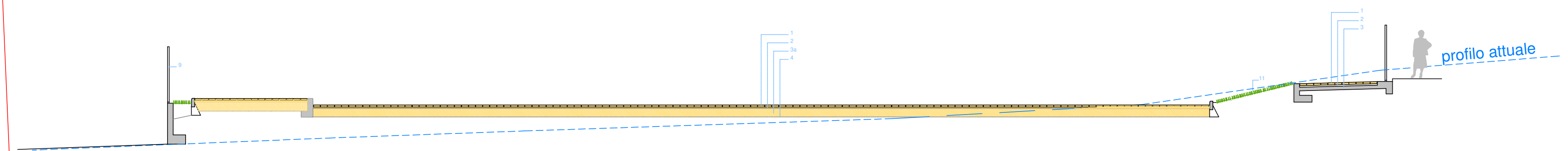
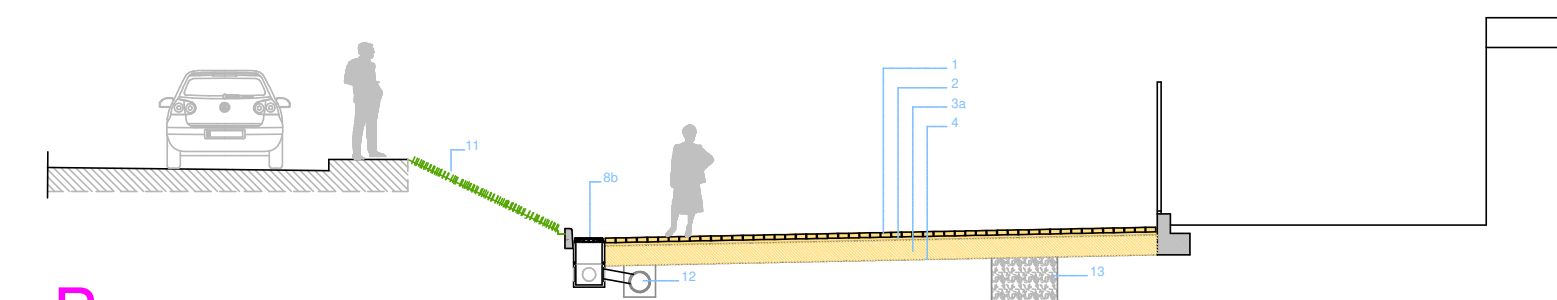


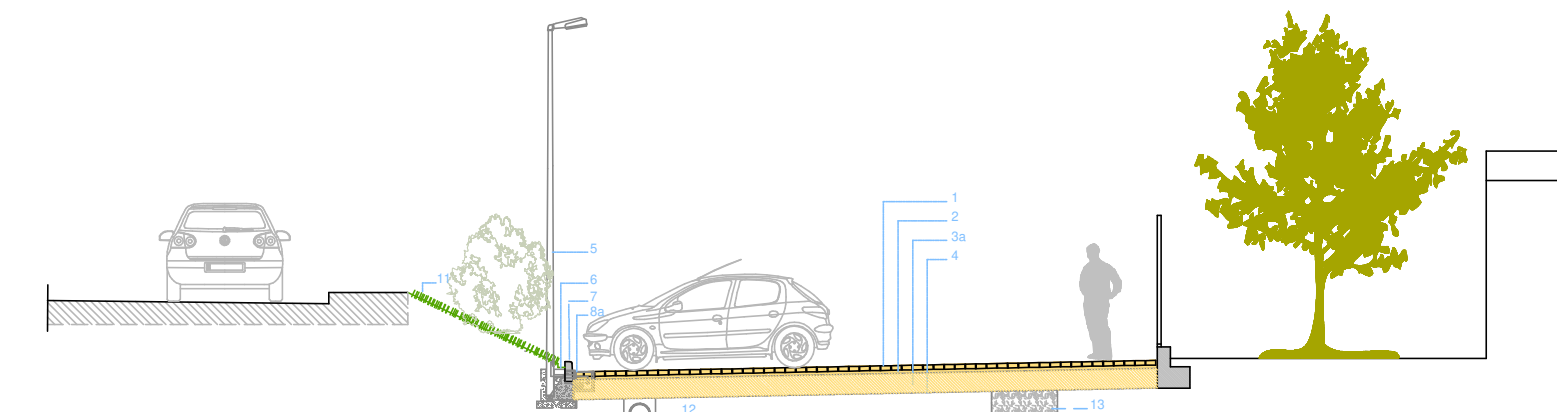
PIANTA del parcheggio 1:200



A sezione longitudinale 1:100



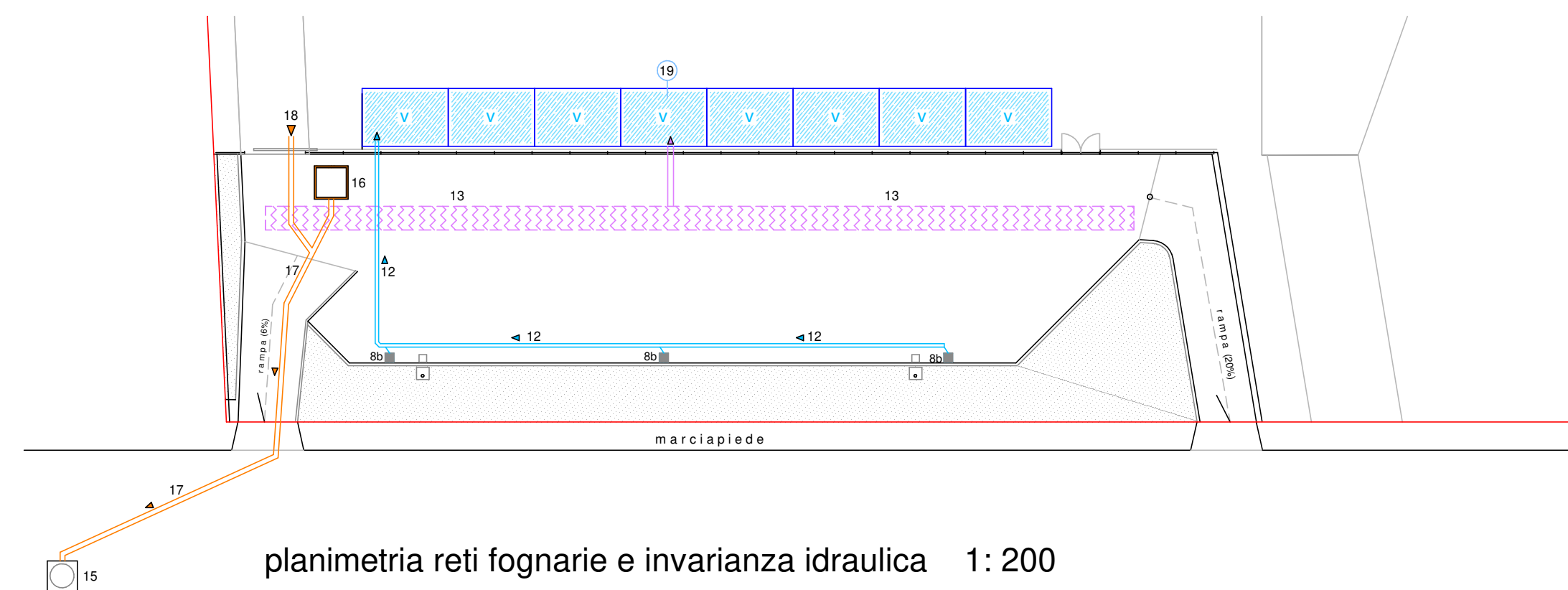
B



C

sezioni trasversali 1:100

- 1 pavimentazione - masselli cementizi autobloccanti
- 2 sottofondo di allettamento in sabbia e pietrisco h. 6 cm
- 3a sottofondo stabilizzato in sabbia e pietrisco h. 30 cm
- 3b massetto in calcestruzzo armato
- 4 suolo naturale sistemato
- 5 palo illuminazione a led
- 6 plinto in calcestruzzo -
- 7 cordolo in calcestruzzo s. 12 cm
- 8a pozzetto isp. linea elettrica (derivazione illuminazione)
- 8b pozzetto in cav con griglia (acque piovane)
- 10 cordolo in calcestruzzo - trave continua recinzione
- 11 sistemazione a prato o essenza tappezzante
- 12 tubazione acque meteoriche in PVC tipo SN4, UNI 10972
- 13 trincea drenante in ghiaione 100 x h 100 cm
- 14 muro in c.a.
- 15 pozzetto fognario esistente (rete fognaria stradale)
- 16 pozzetto fognario di immissione e controllo
- 17 tubazione acque nere in PVC tipo SN4, UNI 10972
- 18 allaccio fognario al lotto
- 19 serbatoi interrati in c.a.v. laminazione e accumulo



planimetria reti fognarie e invarianza idraulica 1:200

PIANO DI LOTTIZZAZIONE IN ZONA G.1.4

Comune di Loiri Porto San Paolo

Committente: GIVIERRE REAL ESTATE S.r.l. via Pietro Nenni, Loiri Porto San Paolo	Ubicazione dell'intervento: Zona G.1.4 Loiri Porto San Paolo (SS)	Dati catastali Foglio 229 Particelle 1294 - 1326 - 1265
---	---	---

progettisti:
Ing. Mario Olla
arch. Pier Paolo Perra

oggetto dell'elaborato:
Opere di urbanizzazione
Planimetria e sezione parcheggio, rete fognaria e acque meteoriche - opere invarianza idraulica

progetto: Piano di lottizzazione	data: agosto 2022	scala grafica: 1:200 1:100	elaborato n. B03
-------------------------------------	----------------------	-------------------------------	----------------------------

note /