

COMUNE DI LOIRI PORTO SAN PAOLO



PIANO URBANISTICO COMUNALE ADEGUATO AL PPR E AL PAI

**FASE 3 – PROGETTO DI PIANO
VARIANTE MARZO 2023**

D.8.16

**PROGETTI GUIDA CENTRI MINORI
ZAPPALLI'**

REDATTO DA:

COORDINAMENTO GENERALE
UFFICIO DEL PIANO COMUNALE:
Dott. Francesco Biancu

IL SINDACO:
Francesco Lai

ASSETTO AMBIENTALE e
CARTOGRAFIA



Prof. Giuseppe Scanu
Dott. Pianif. Gianluca Scanu
Dott. Adriano Benatti

ASSESSORE ALLA PIANIFICAZIONE URBANISTICA
Alessia Folino

IL RESPONSABILE DELL'AREA URBANISTICA
Ing. Simona Lepori

ASSETTO INSEDIATIVO
Dott. Francesco Biancu
Arch. Gianluigi Marchi

ASSETTO STORICO-CULTURALE
Dott.ssa Paolo Mancini

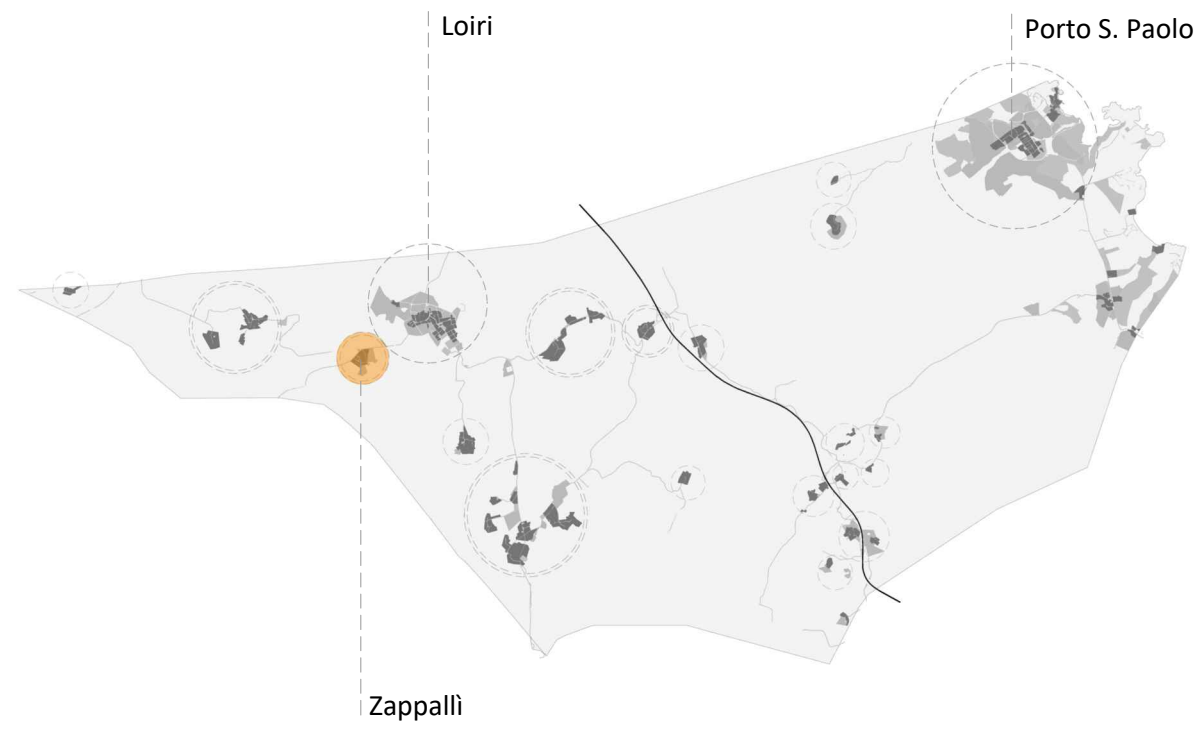
Coordinamento e progettazione generale : **A1 Engineering srl**
Arch. Sandra Deliana
Arch. Giovanni Antonio Spano
Progettazione Architettonica e Urbanistica
Pian. Davide Secchi
Pian. Marco Careddu
Arch. Sara Bua
Arch. Giorgia Marongiu
Ing. Cristina Azzena
Geom. Claudio Cabiddu



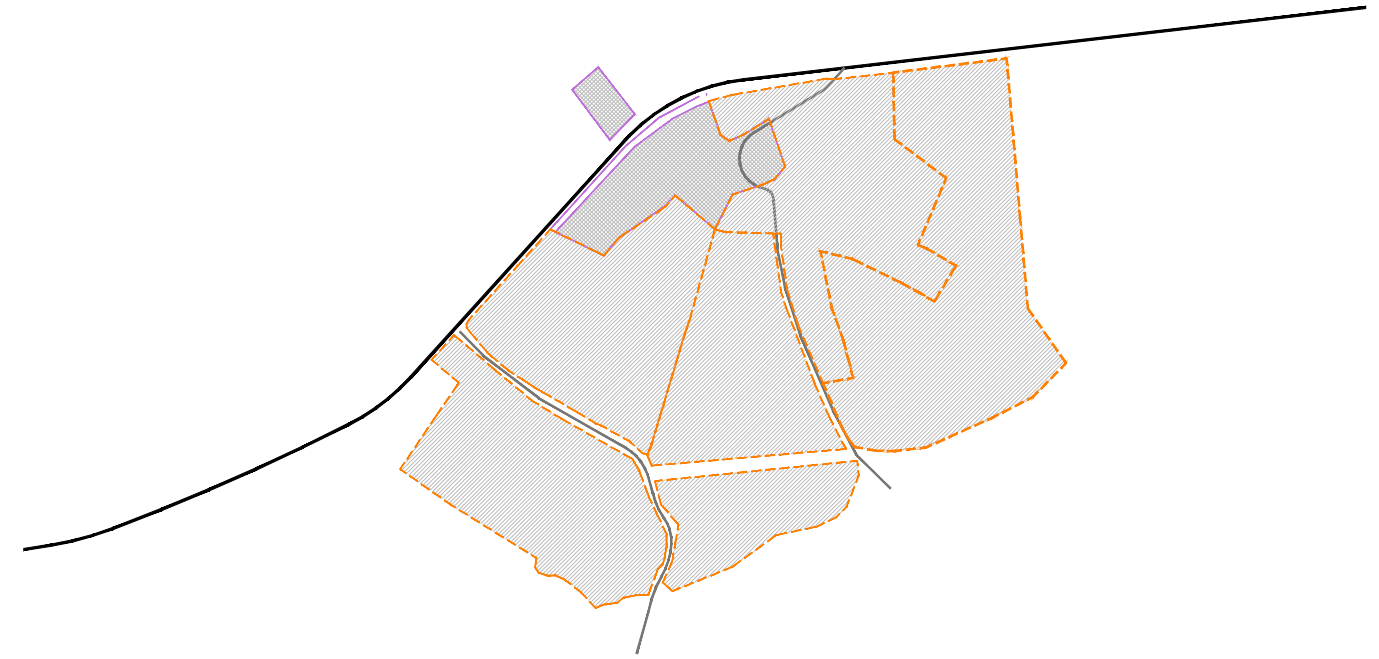
Delibera di C.C. di approvazione definitiva del P.U.C. n. 45 del 22.11.2021

Revisione:
Marzo 2023

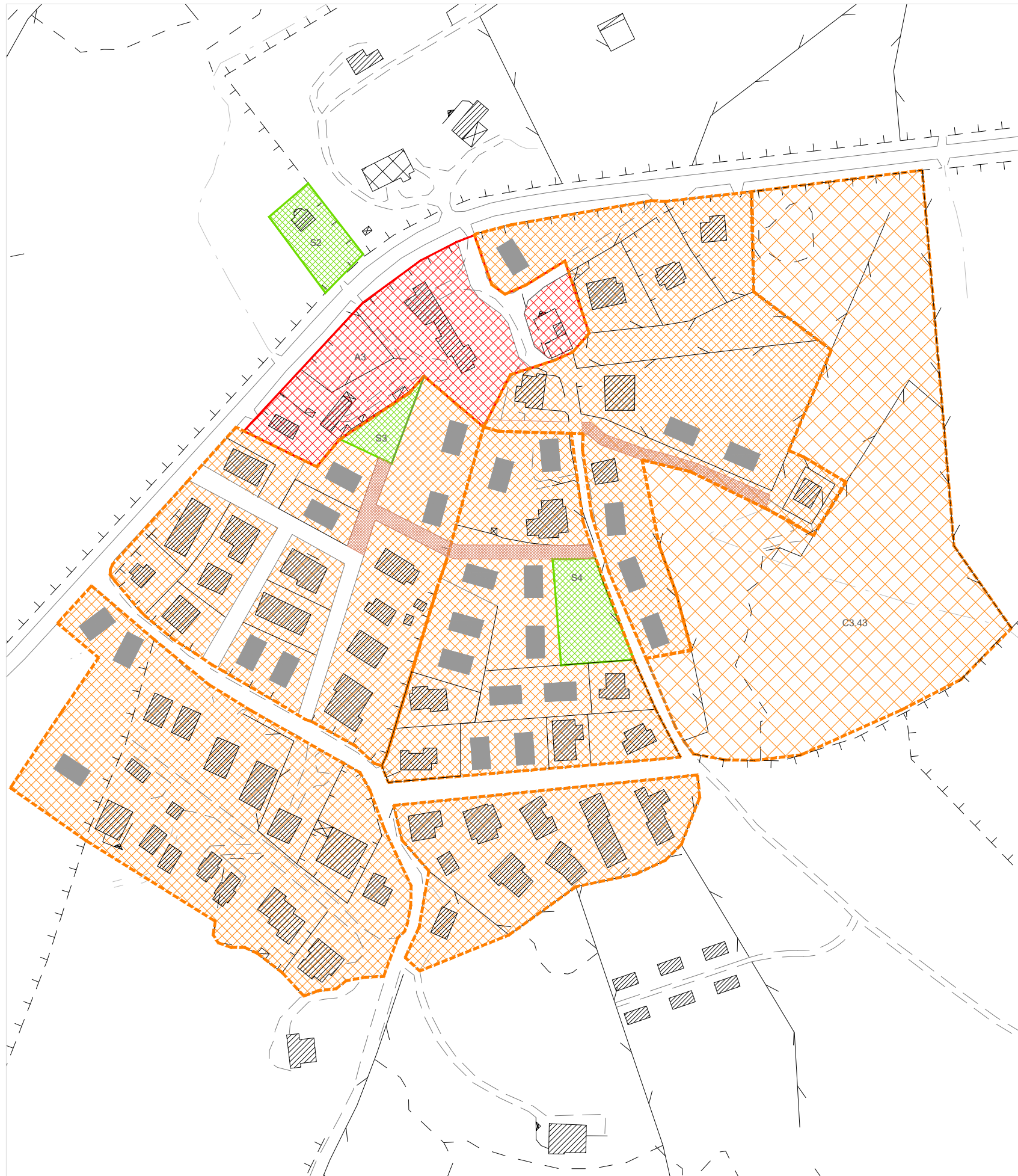
Zappali



Inquadramento territoriale



Zappali - perimetri urbano - scala 1:5000



1:2.000

-  Zona C
-  Zona Cb
-  Zona A
-  Spazi pubblici

