

COMUNE DI LOIRI PORTO SAN PAOLO



PIANO URBANISTICO COMUNALE ADEGUATO AL PPR E AL PAI

**FASE 3 – PROGETTO DI PIANO
VARIANTE MARZO 2023**

D.8.14

**PROGETTI GUIDA CENTRI MINORI
TIRIDDO'**

REDATTO DA:

COORDINAMENTO GENERALE
UFFICIO DEL PIANO COMUNALE:
Dott. Francesco Biancu

IL SINDACO:
Francesco Lai

ASSETTO AMBIENTALE e
CARTOGRAFIA



Prof. Giuseppe Scanu
Dott. Pianif. Gianluca Scanu
Dott. Adriano Benatti

ASSESSORE ALLA PIANIFICAZIONE URBANISTICA
Alessia Folino

IL RESPONSABILE DELL'AREA URBANISTICA
Ing. Simona Lepori

ASSETTO INSEDIATIVO
Dott. Francesco Biancu
Arch. Gianluigi Marchi

ASSETTO STORICO-CULTURALE
Dott.ssa Paolo Mancini

Coordinamento e progettazione generale : **A1 Engineering srl**

Arch. Sandra Deiana
Arch. Giovanni Antonio Spano

Progettazione Architettonica e Urbanistica

Pian. Davide Secchi
Pian. Marco Careddu
Arch. Sara Bua
Arch. Giorgia Marongiu
Ing. Cristina Azzera
Geom. Claudio Cabricciu



www.A1E.it

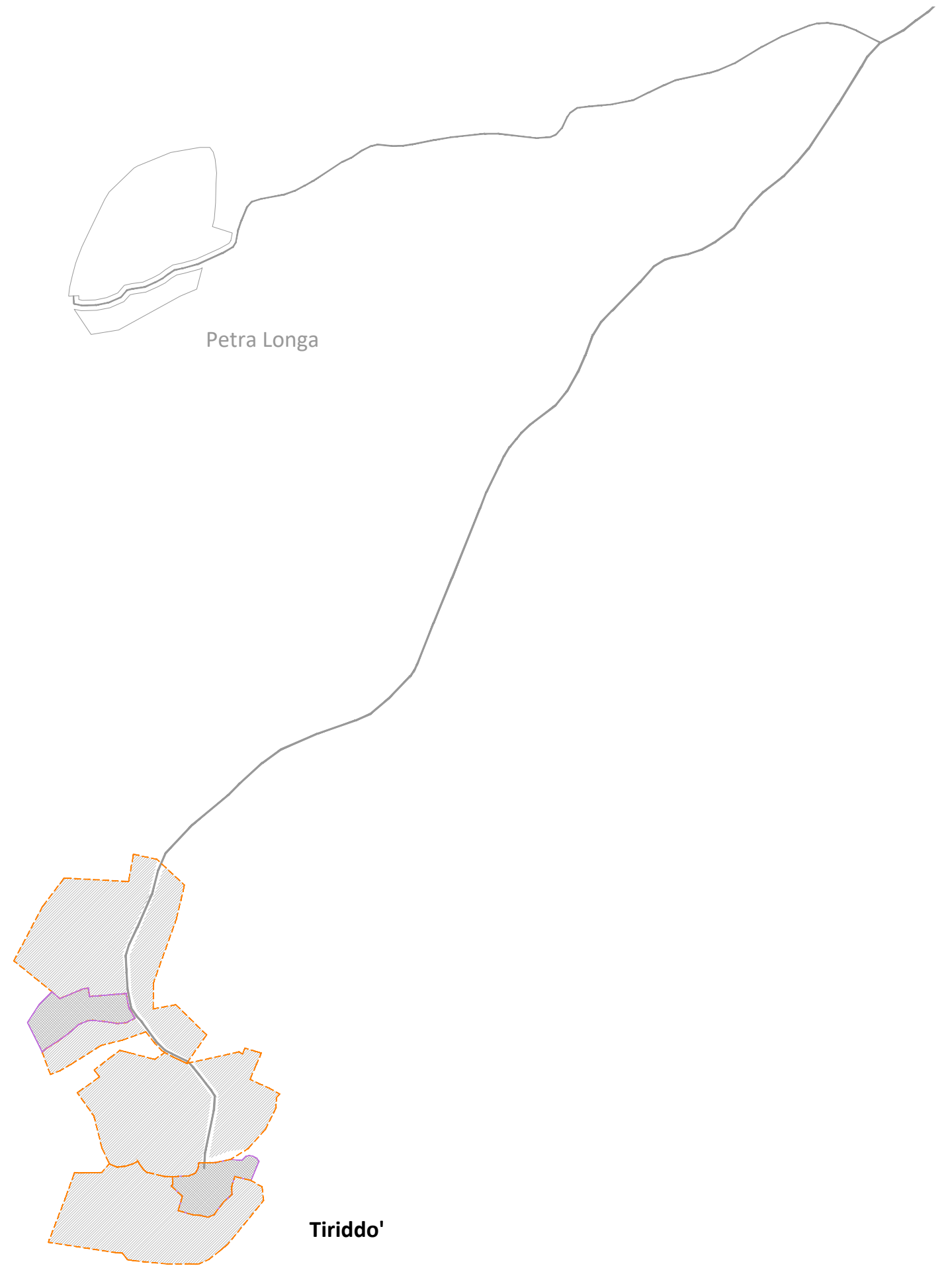
Delibera di C.C. di approvazione definitiva del P.U.C. n. 45 del 22.11.2021

Revisione:
Marzo 2023

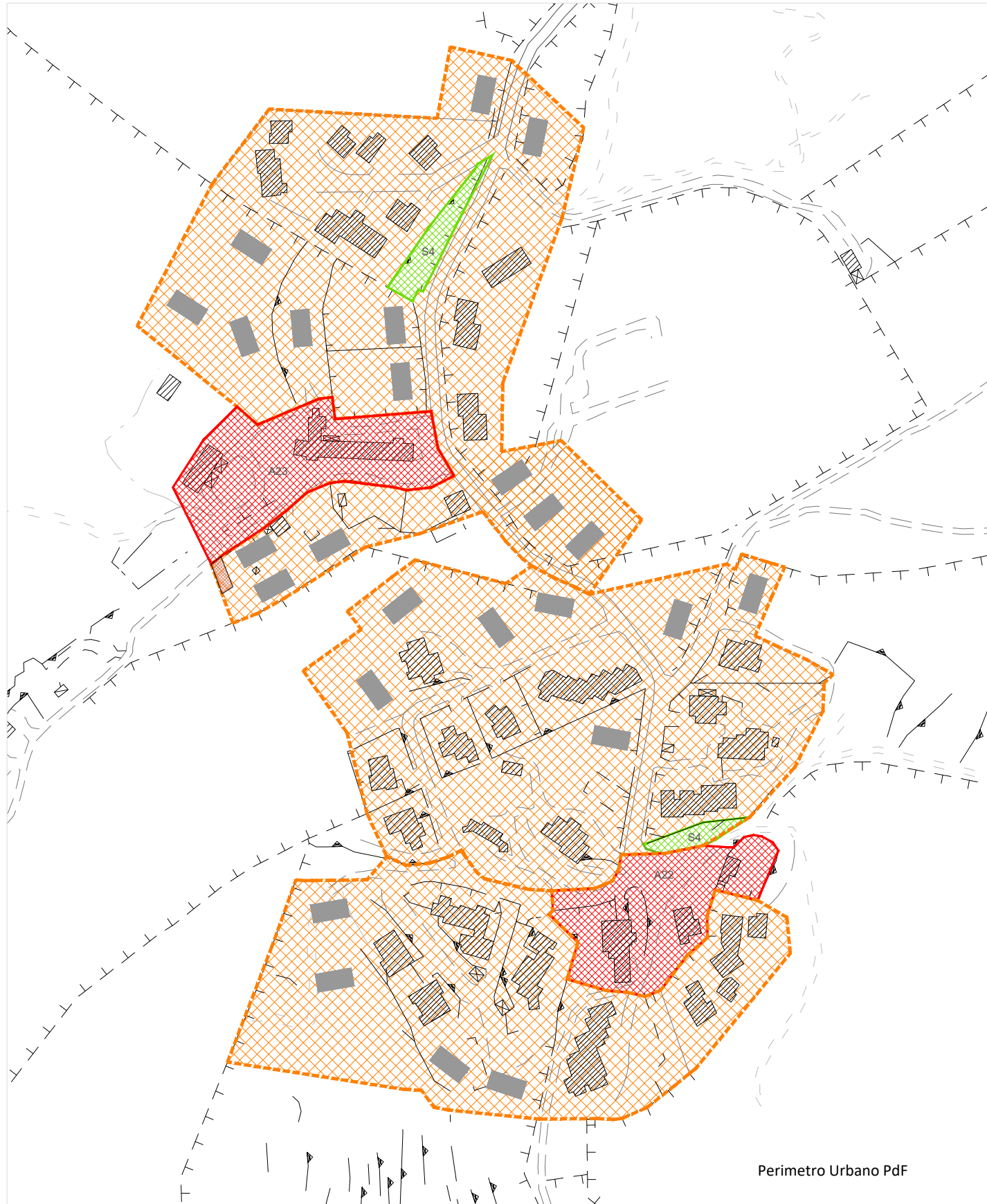
Tiriddo'



Inquadramento territoriale

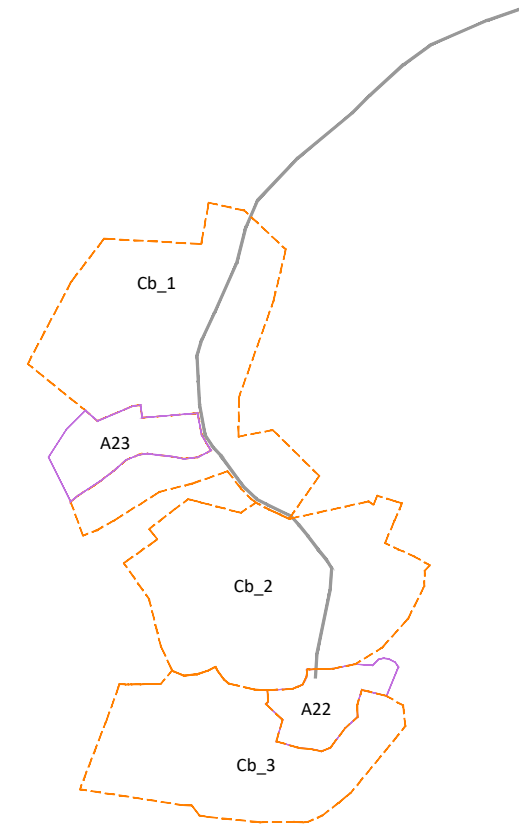


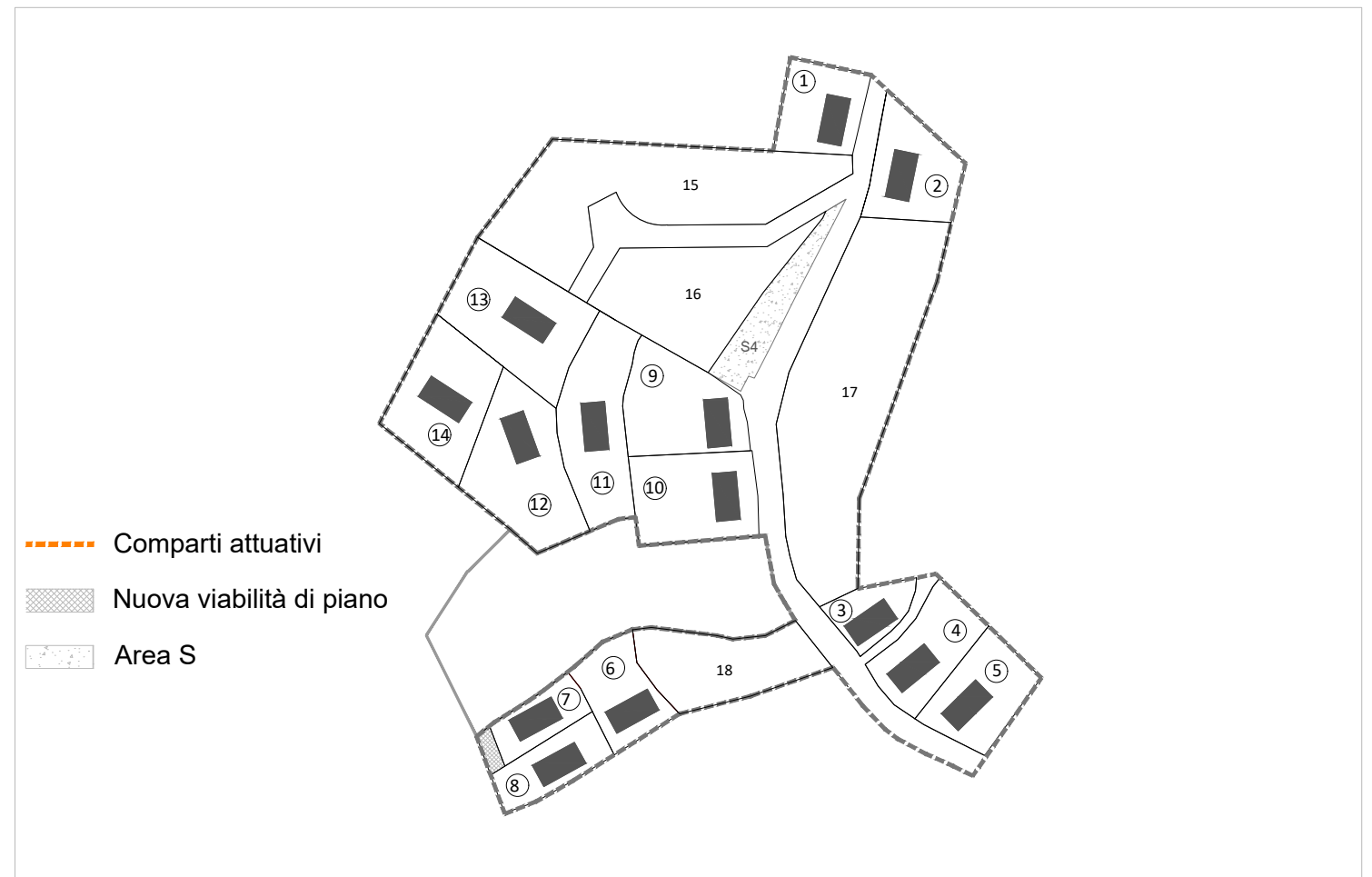
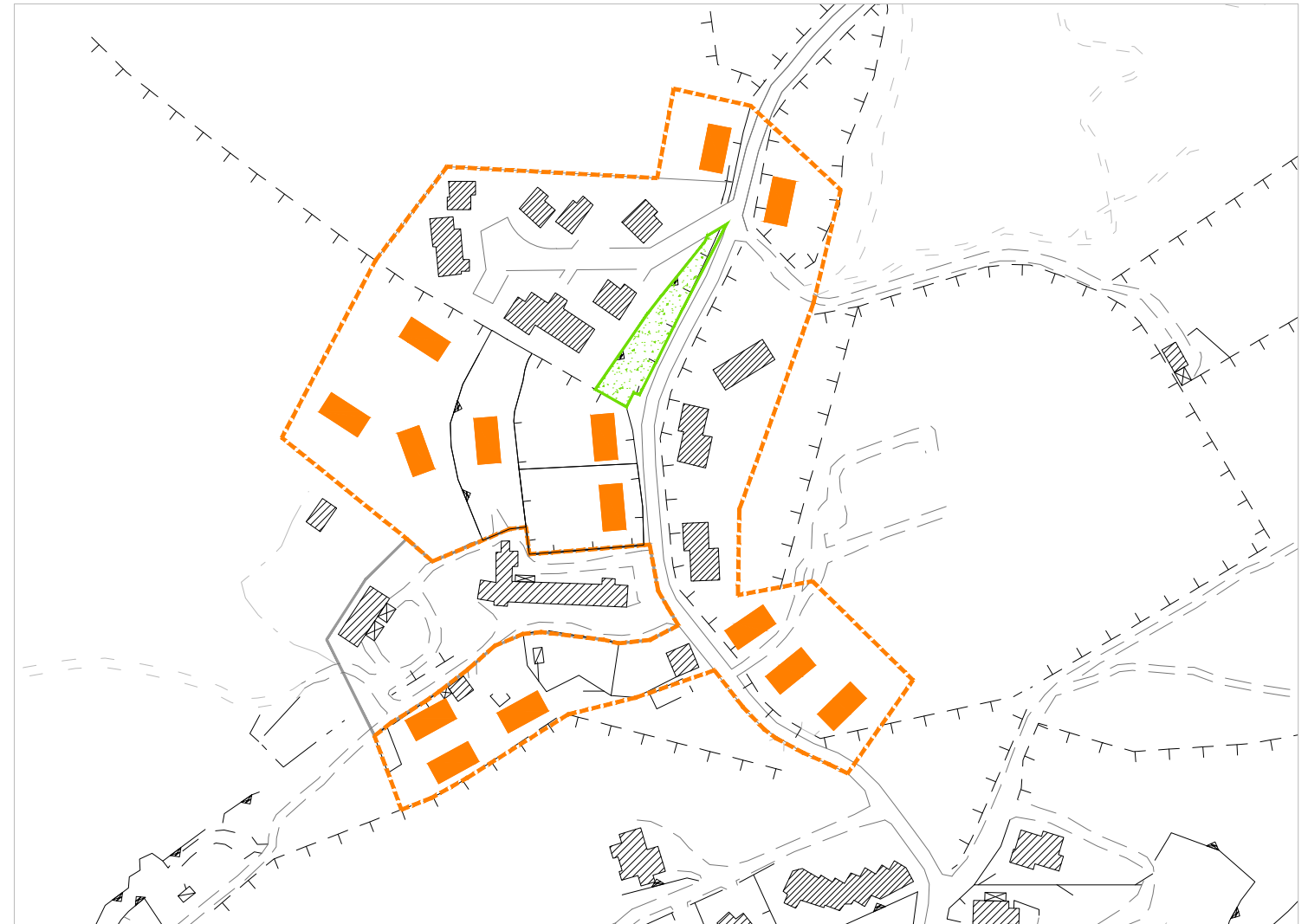
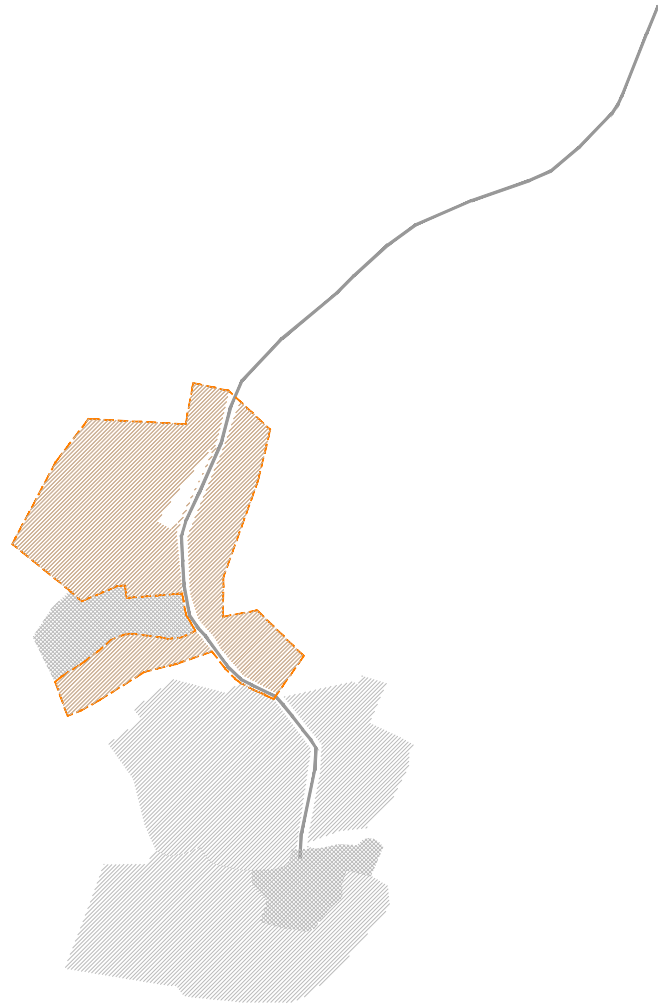
Tiriddò - perimetri urbano - scala 1:5000



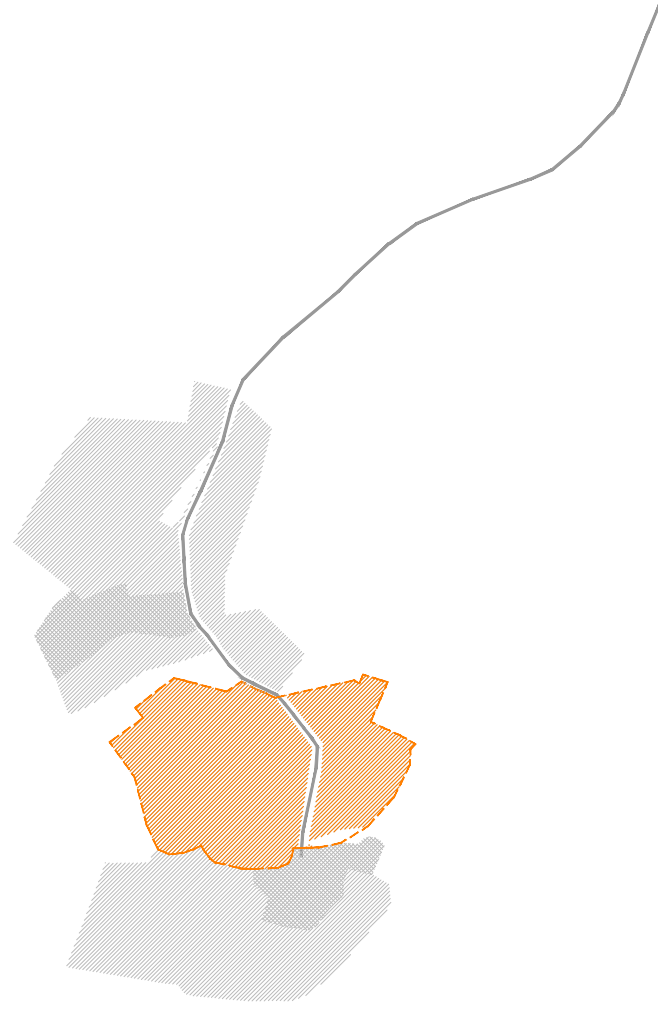
1:2.000

-  Spazi pubblici
-  Zona A
-  Zona Cb





Tiriddo' _ Zona omogenea Cb2 _ scala 1:5.000



Schemi e indicazioni progettuali per l'inserimento delle nuove U.E. _ scala 1:2.000

