

COMUNE DI LOIRI PORTO SAN PAOLO



PIANO URBANISTICO COMUNALE ADEGUATO AL PPR E AL PAI

**FASE 3 – PROGETTO DI PIANO
VARIANTE FEBBRAIO 2023**

D.8.14

**PROGETTI GUIDA CENTRI MINORI
TIRIDDO'**

REDATTO DA:

COORDINAMENTO GENERALE
UFFICIO DEL PIANO COMUNALE:
Dott. Francesco Biancu

IL SINDACO:
Francesco Lai

ASSETTO AMBIENTALE e
CARTOGRAFIA



Prof. Giuseppe Scanu
Dott. Pianif. Gianluca Scanu
Dott. Adriano Benatti

ASSESSORE ALLA PIANIFICAZIONE URBANISTICA
Alessia Folino

ASSETTO INSEDIATIVO
Dott. Francesco Biancu
Arch. Gianluigi Marchi

IL RESPONSABILE DELL'AREA URBANISTICA
Ing. Simona Lepori

ASSETTO STORICO-CULTURALE
Dott.ssa Paolo Mancini

Delibera di adozione n. C.C. n. 78

del 17/12/2018

Delibera di approvazione n. C.C. n. 6

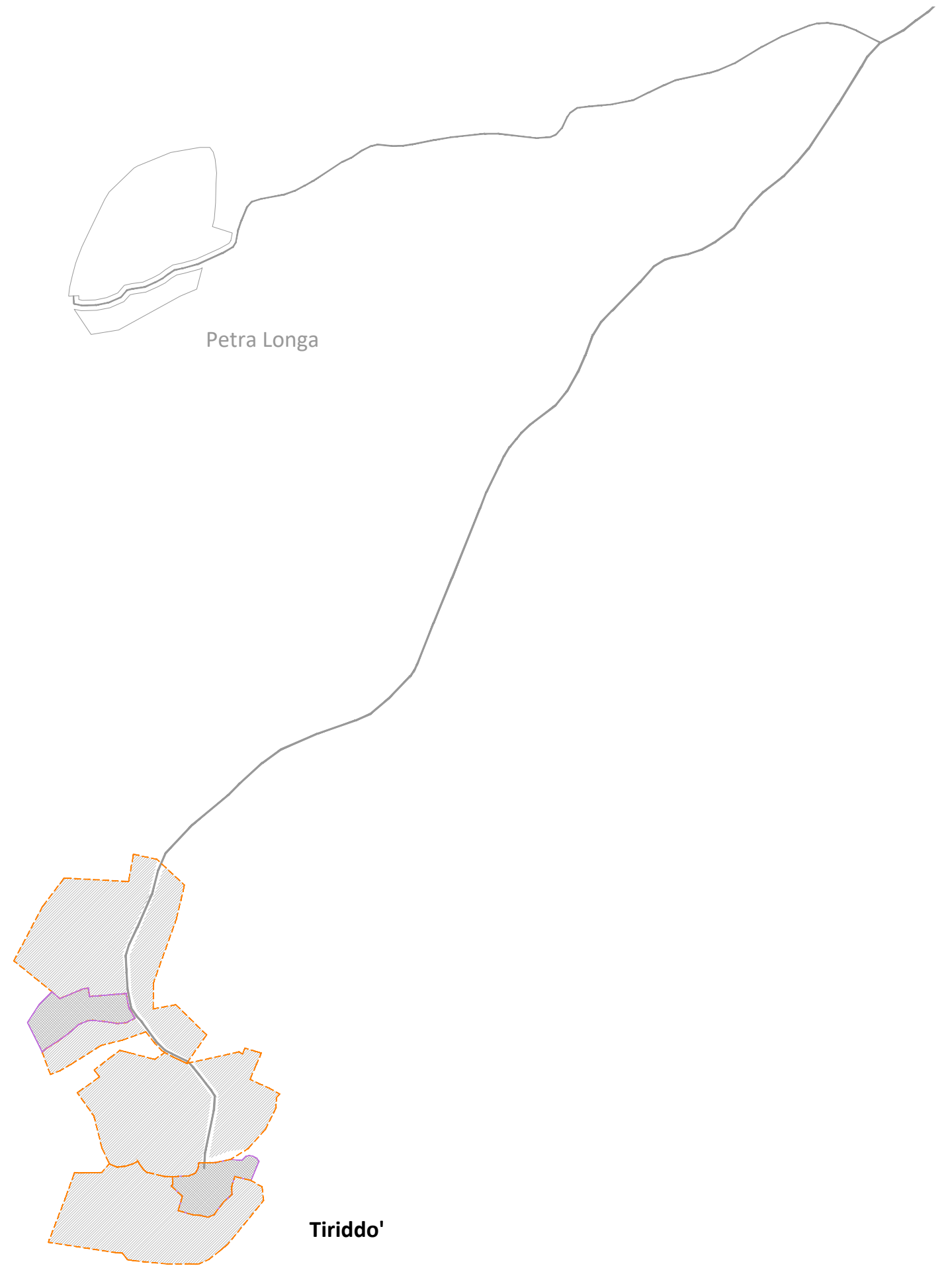
il 15/05/2020

Revisione:
Febbraio 2023

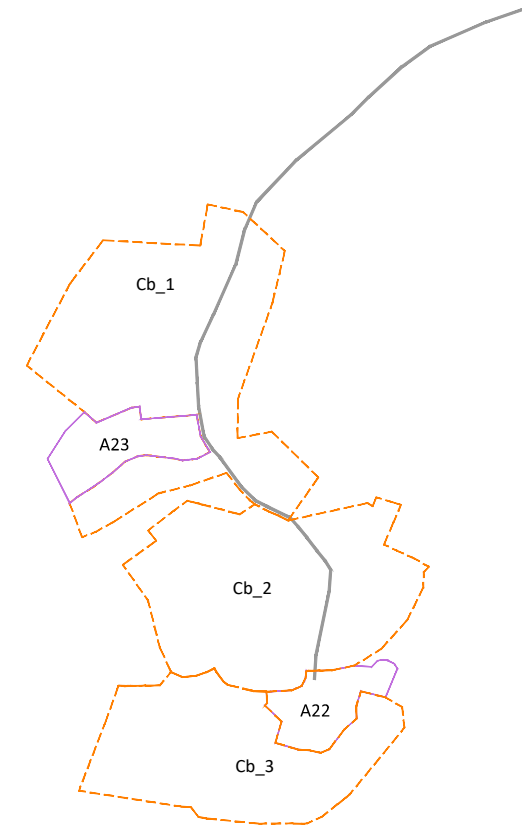
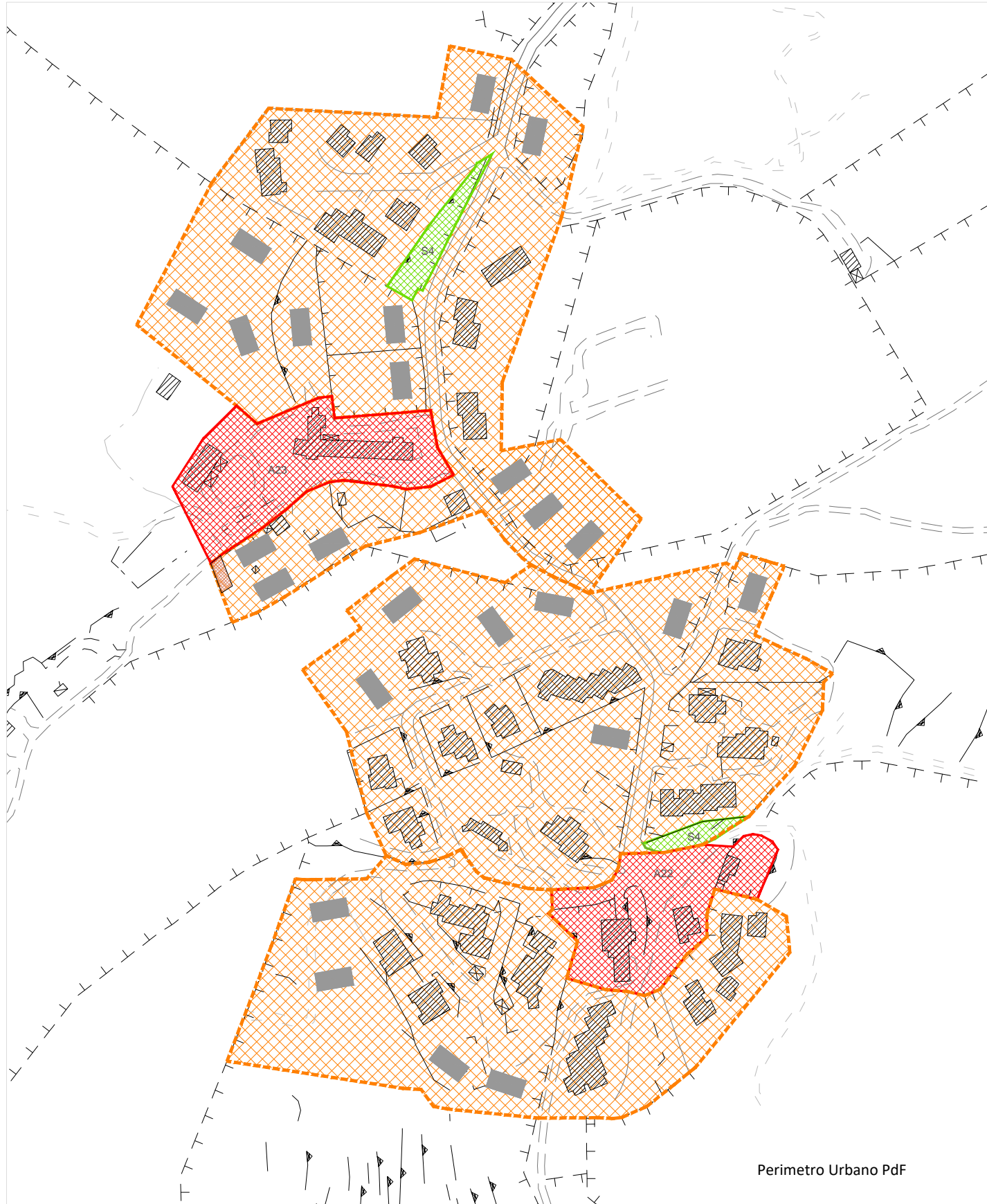
Tiriddo'



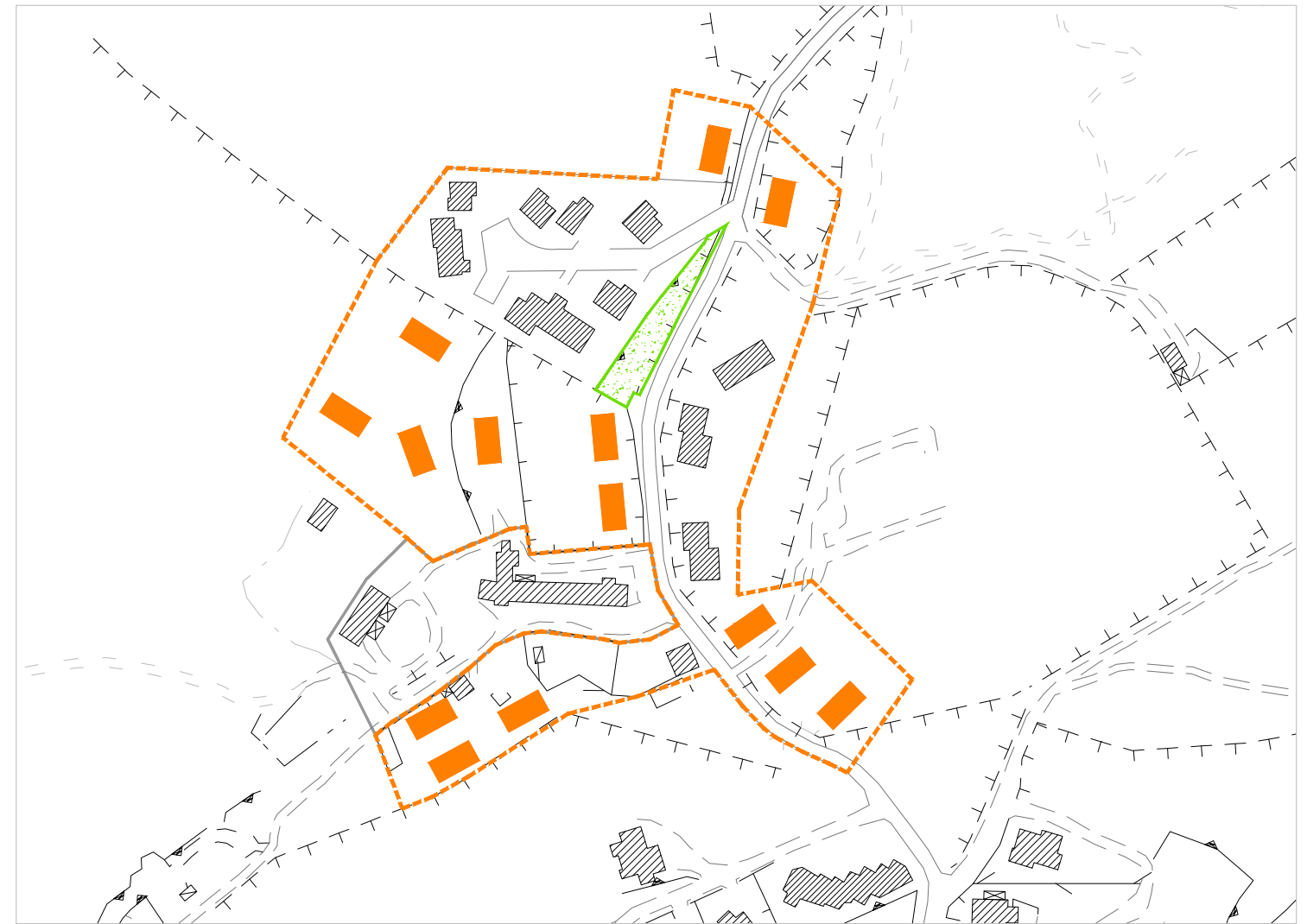
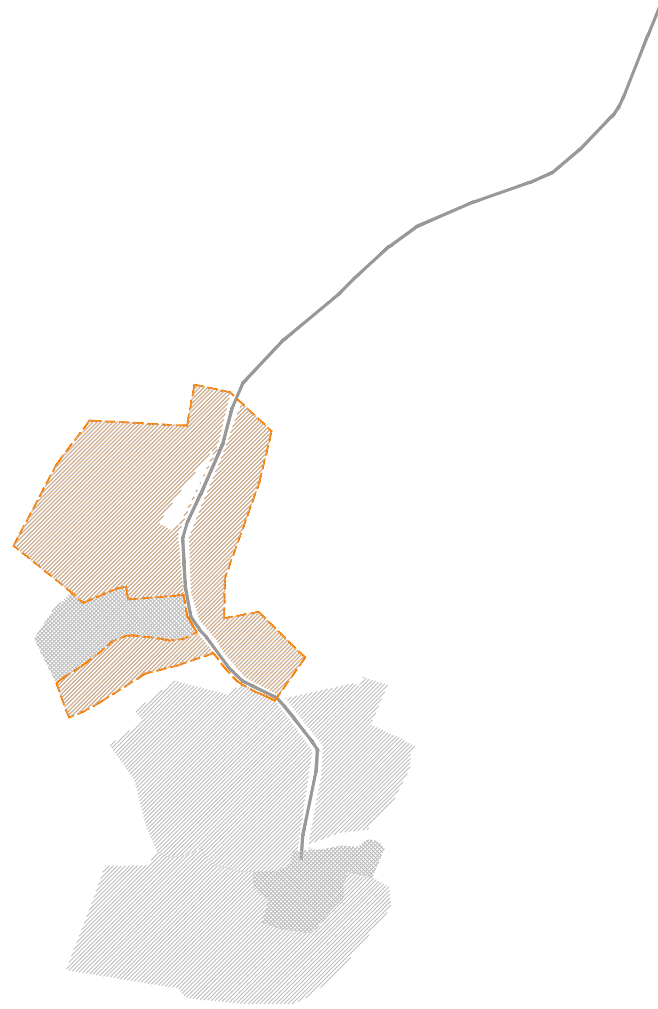
Inquadramento territoriale



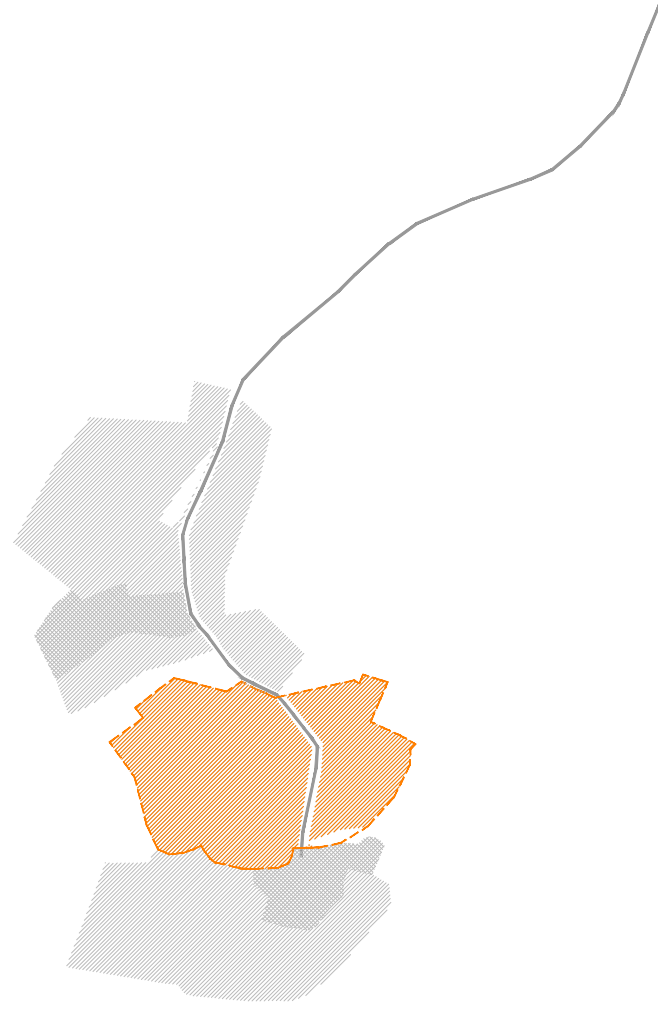
Tiriddò - perimetri urbano - scala 1:5000



-  Spazi pubblici
-  Zona A
-  Zona Cb



Tiriddo' _ Zona omogenea Cb2 _ scala 1:5.000



Schemi e indicazioni progettuali per l'inserimento delle nuove U.E. _ scala 1:2.000

