

# COMUNE DI LOIRI PORTO SAN PAOLO



## PIANO URBANISTICO COMUNALE ADEGUATO AL PPR E AL PAI

**FASE 3 – PROGETTO DI PIANO  
VARIANTE FEBBRAIO 2023**

**D.8.11**

**PROGETTI GUIDA CENTRI MINORI  
PETRA LONGA**

REDATTO DA:

COORDINAMENTO GENERALE  
UFFICIO DEL PIANO COMUNALE:  
**Dott. Francesco Biancu**

IL SINDACO:  
**Francesco Lai**

ASSETTO AMBIENTALE e  
CARTOGRAFIA



**Prof. Giuseppe Scanu**  
**Dott. Pianif. Gianluca Scanu**  
**Dott. Adriano Benatti**

ASSESSORE ALLA PIANIFICAZIONE URBANISTICA  
**Alessia Folino**

ASSETTO INSEDIATIVO  
**Dott. Francesco Biancu**  
**Arch. Gianluigi Marchi**

IL RESPONSABILE DELL'AREA URBANISTICA  
**Ing. Simona Lepori**

ASSETTO STORICO-CULTURALE  
**Dott.ssa Paolo Mancini**

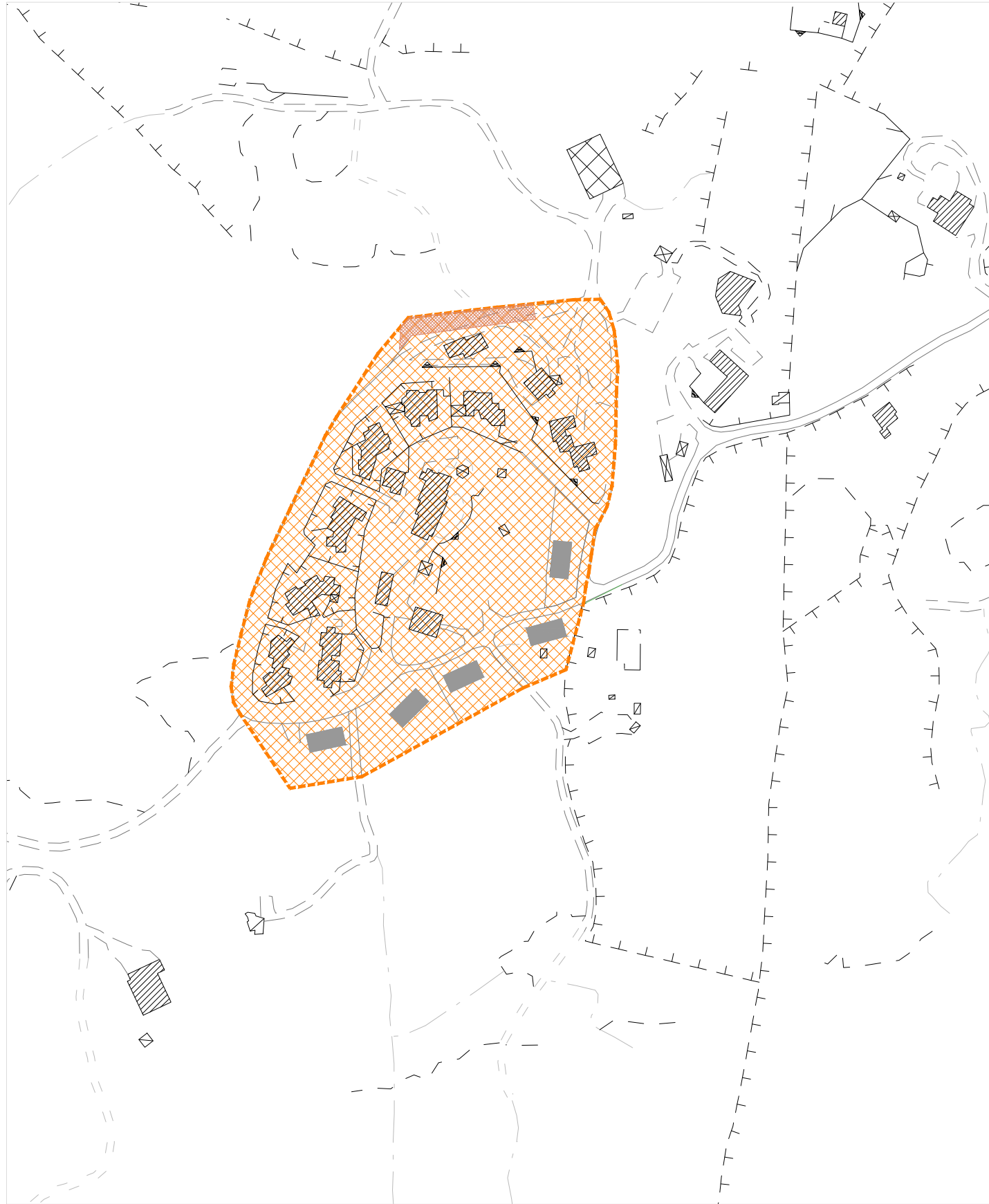
Delibera di adozione n. C.C. n. 78

del 17/12/2018

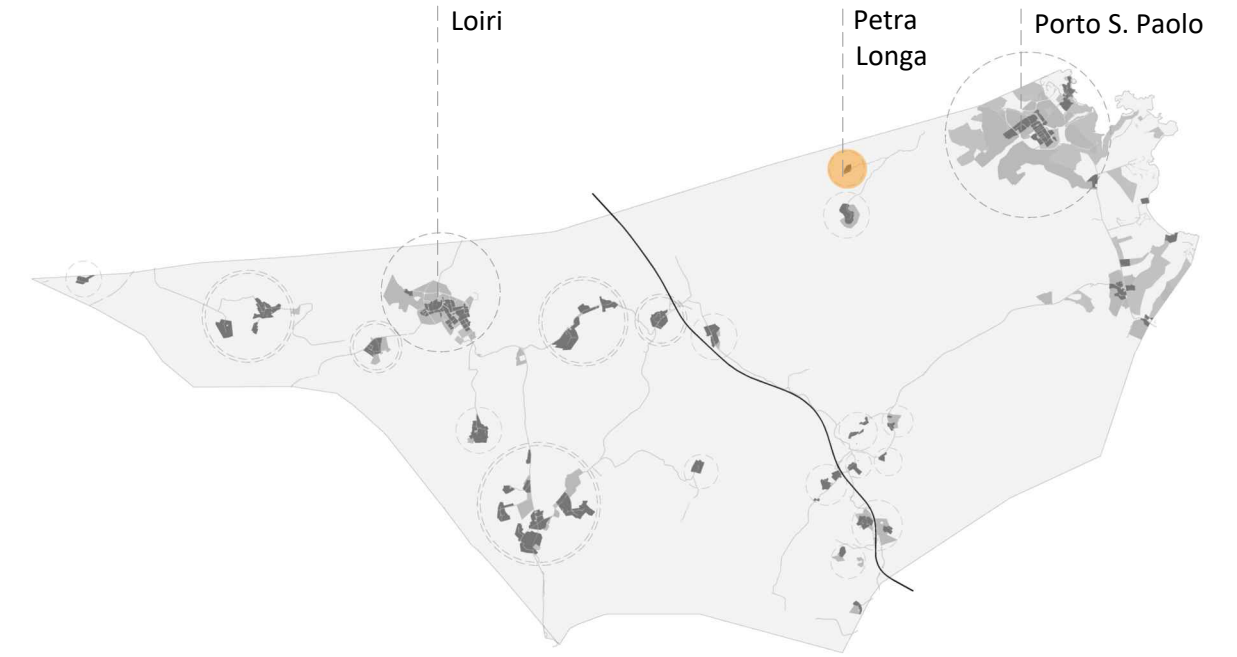
Delibera di approvazione n. C.C. n. 6

il 15/05/2020

Revisione:  
**Febbraio 2023**



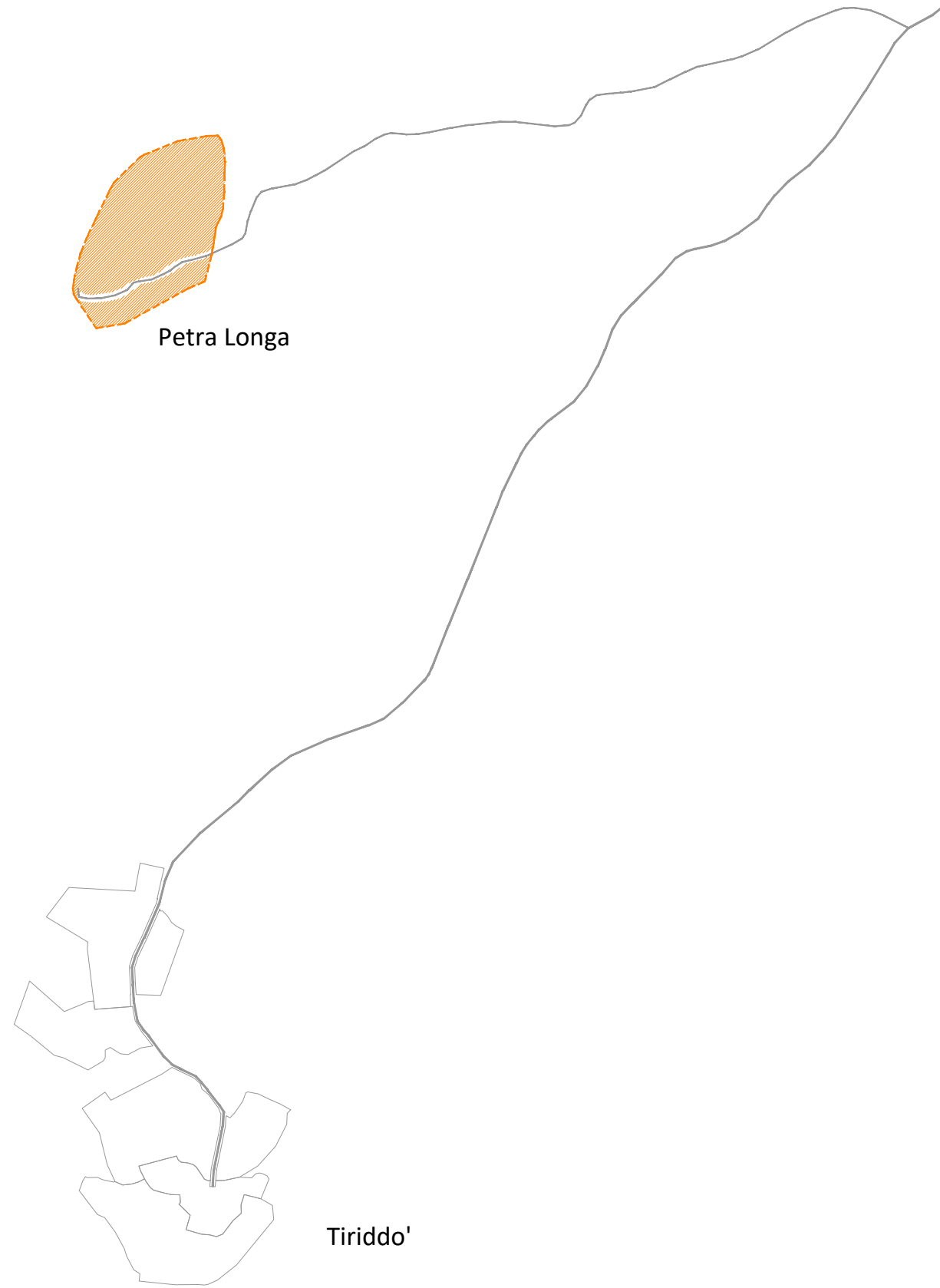
1:2.000



Inquadramento territoriale

 Zona Cb

Petra Longa \_ Zona omogenea Cb1



Schemi e indicazioni progettuali per l'inserimento delle nuove U.E. \_ scala 1:2.000

