

COMUNE DI LOIRI PORTO SAN PAOLO



PIANO URBANISTICO COMUNALE ADEGUATO AL PPR E AL PAI

FASE 3 - PROGETTO DI PIANO

Tavola D.8.7	PROGETTI GUIDA CENTRI MINORI LA SARRA
------------------------	--

REDATTO DA:

COORDINAMENTO GENERALE:
UFFICIO DEL PIANO COMUNALE
Dott. Francesco Biancu

IL SINDACO
Francesco Lai

ASSETTO AMBIENTALE

 **Ser.Pro. S.r.l.s**
SSAST. S.r.L.

Prof. Giuseppe Scanu
Pianif. Gianluca Scanu
Dott. Adriano Benatti

ASSESSORE ALLA PIANIFICAZIONE URBANISTICA
Giuseppe Maludrottu

ASSETTO INSEDIATIVO

Dott. Francesco Biancu
Arch. Gianluigi Marchi

IL RESPONSABILE DELL'AREA URBANISTICA
Dott. Francesco Biancu

ASSETTO STORICO-CULTURALE

Dott.ssa Paola Mancini

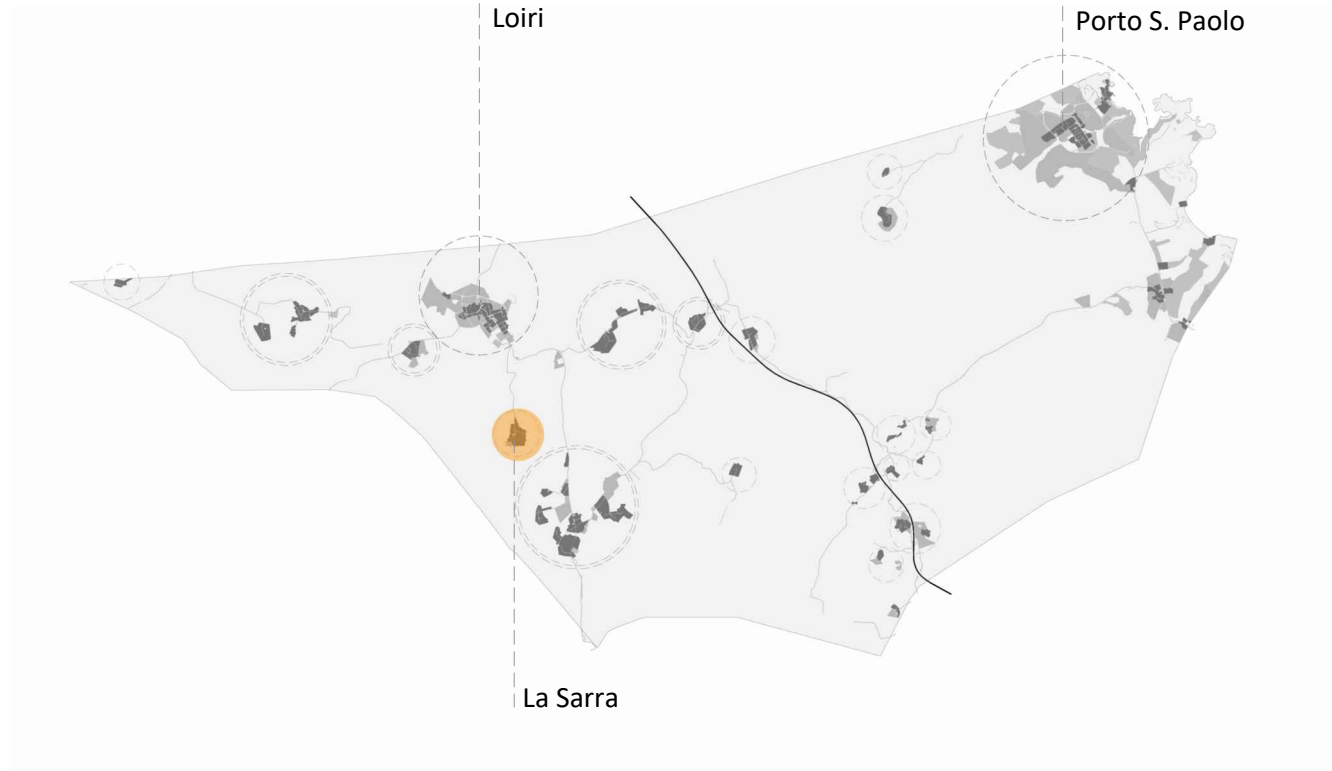
CARTOGRAFIA

 **Ser.Pro. S.r.l.s**

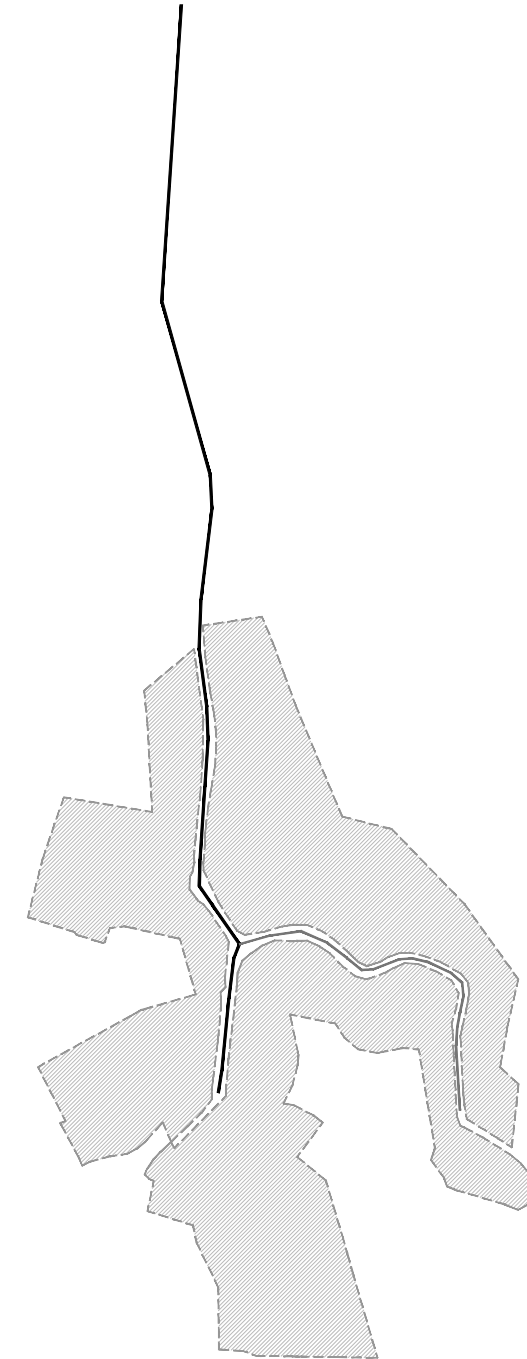
Delibera di adozione C.C. n. 78 del 17/12/2018
Delibera di approvazione C.C. n. 6 del 15/05/2020

Revisione:
I fase: Gennaio 2019 - Dicembre 2019
II fase: Gennaio 2020 - Dicembre 2020

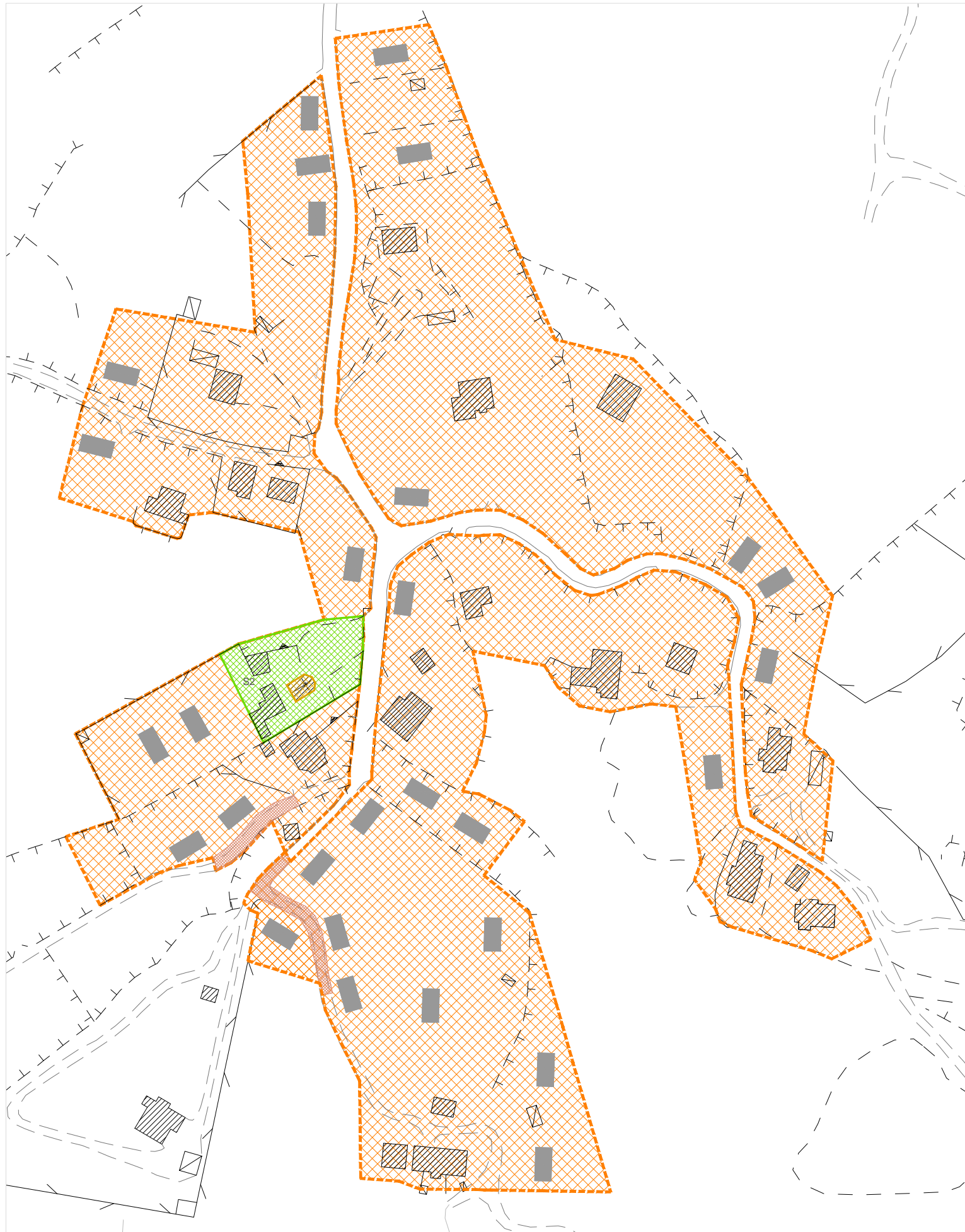
La Sarra



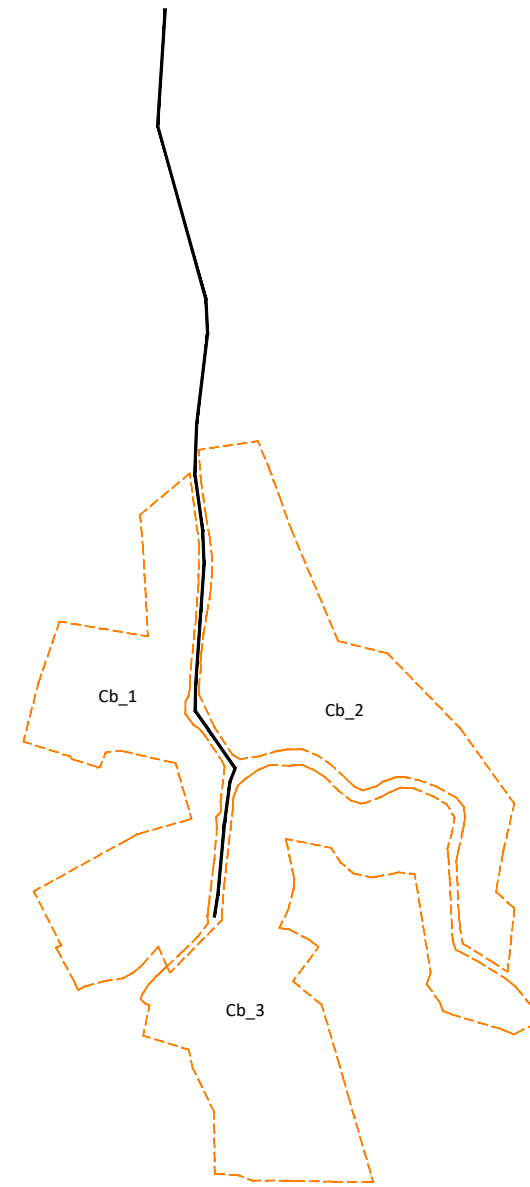
Inquadramento territoriale



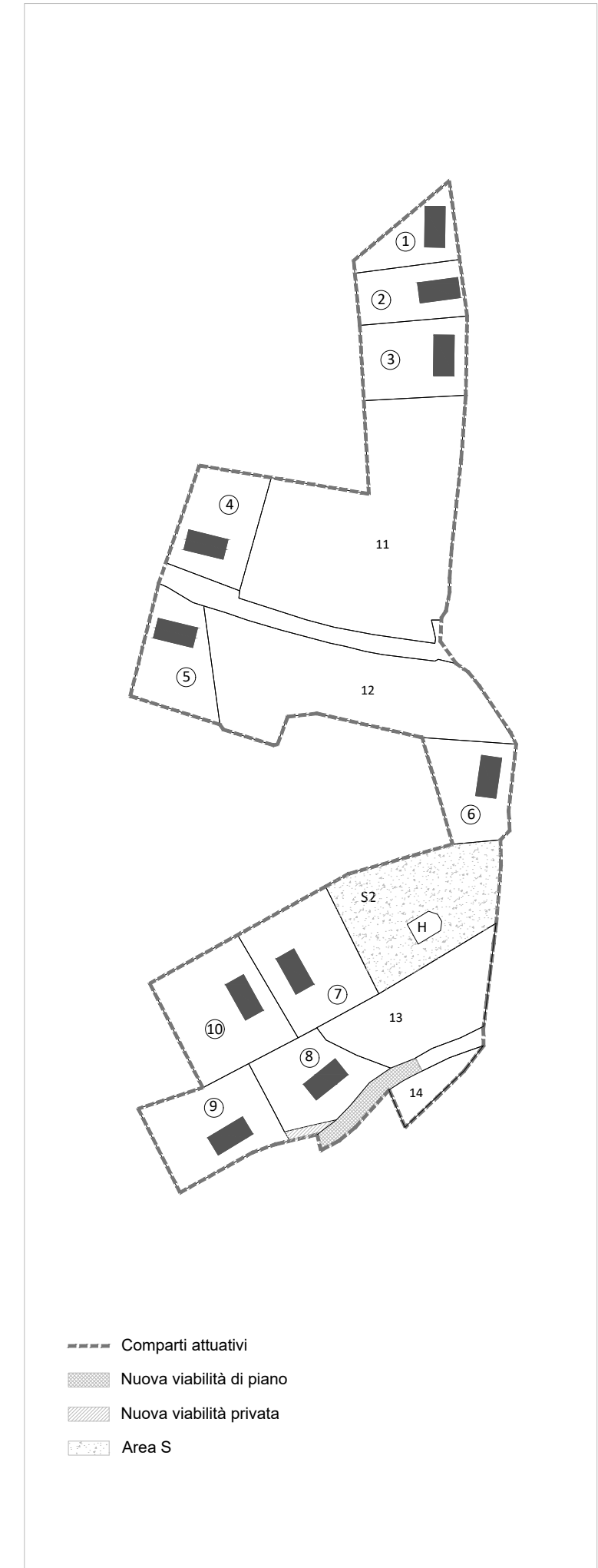
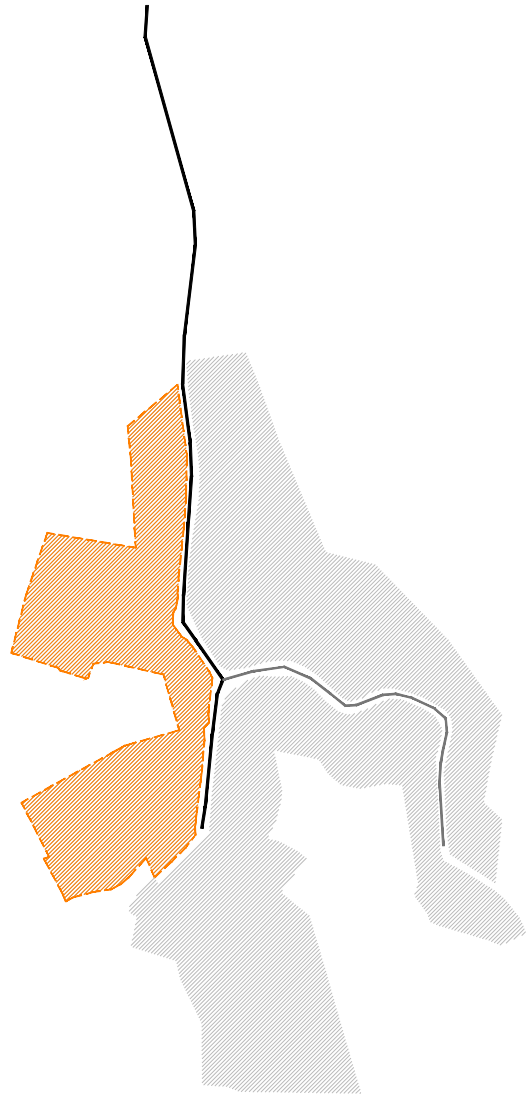
La Sarra - perimetri urbano - scala 1:5000



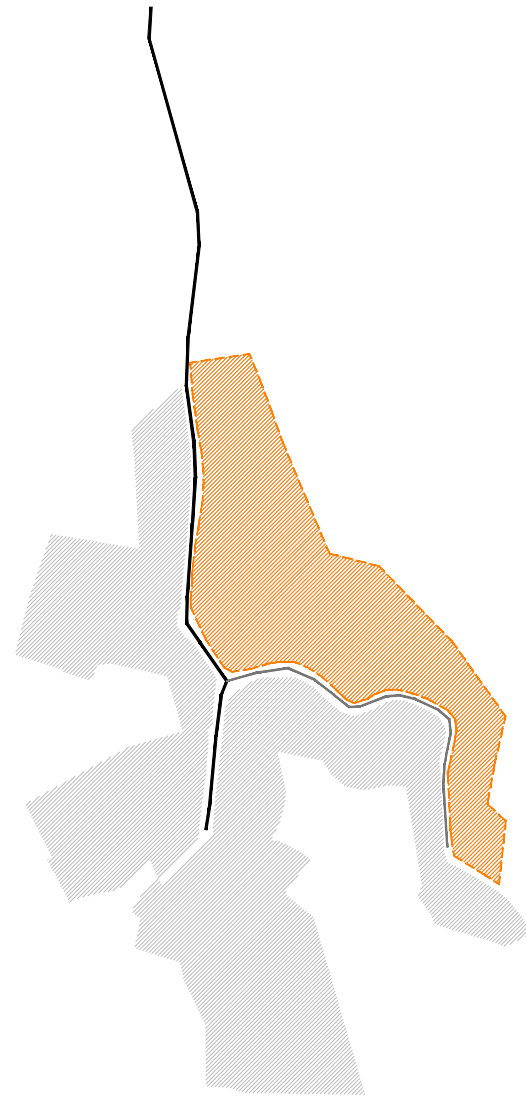
1:2.000



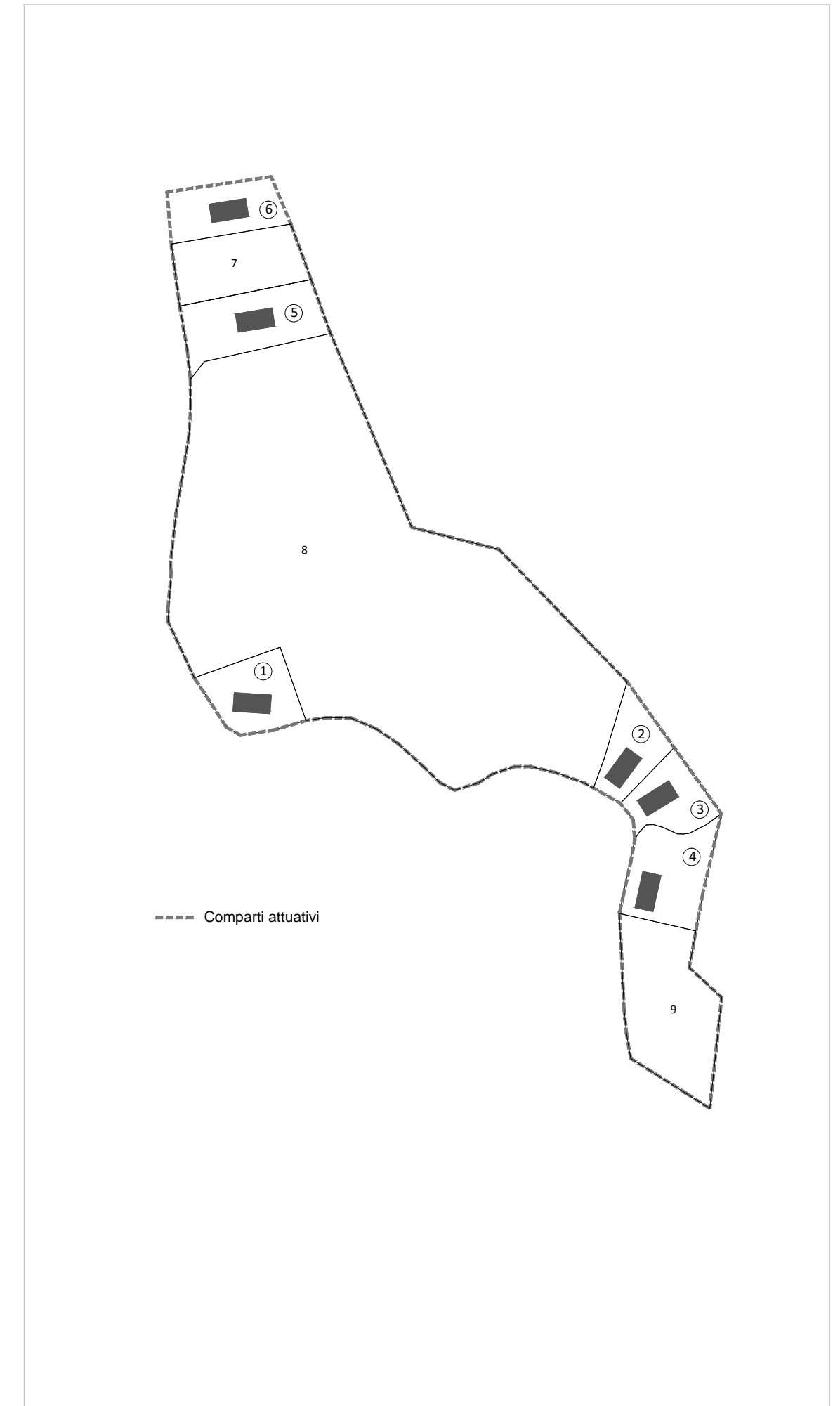
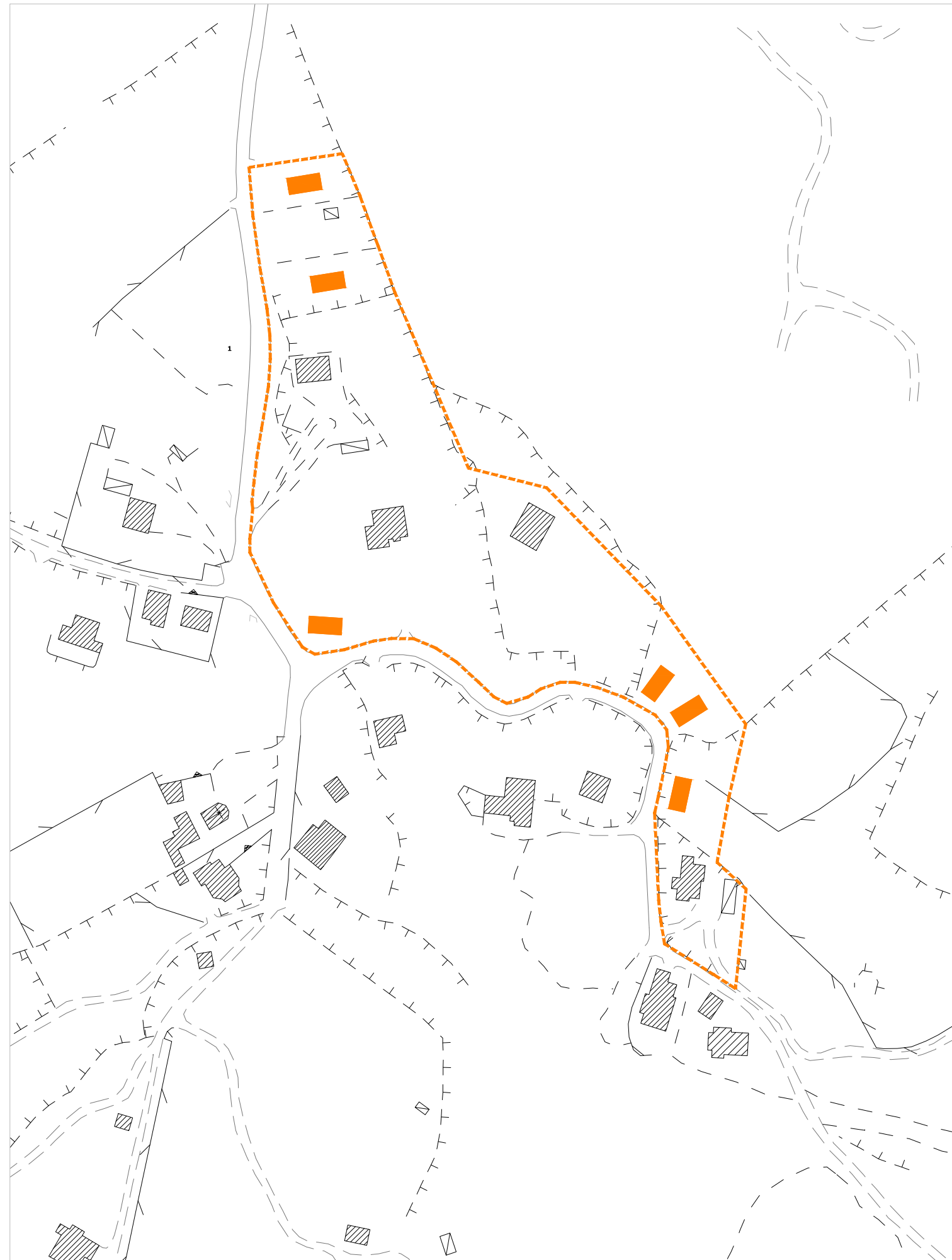
-  Zona H
-  Spazi pubblici
-  Zona Cb



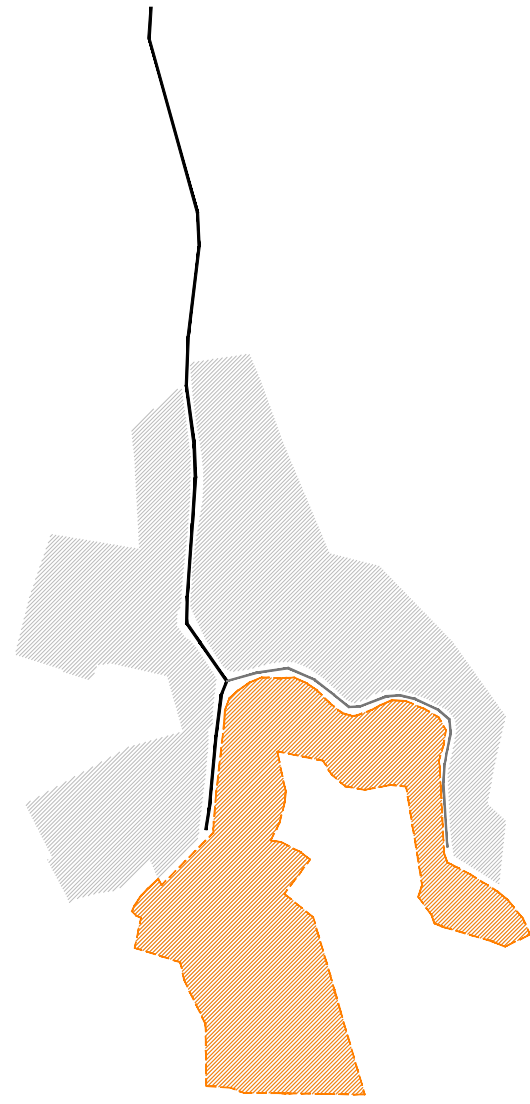
La Sarra _ Zona omogenea Cb2 _ scala 1:5.000



Schemi e indicazioni progettuali per l'inserimento delle nuove U.E. _ scala 1:2.000



La Sarra _ Zona omogenea Cb3 _ scala 1:5.000



Schemi e indicazioni progettuali per l'inserimento delle nuove U.E. _ scala 1:2.000

